

INFO FLASH CIRCULATION

CIRCULEZ MALIN PENDANT LES TRAVAUX

Être mieux informé
pour mieux se déplacer

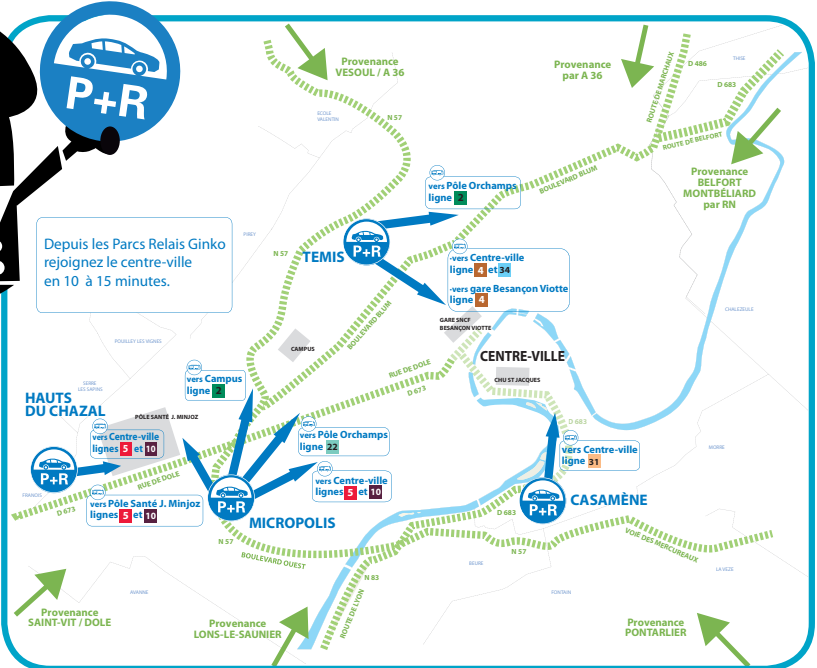


Des itinéraires conseillés ont été mis en place pour délester les secteurs où la circulation est difficile. Nous vous conseillons également, dans la mesure du possible, d'éviter les heures de pointe et même de ne pas utiliser la voiture pour de courts déplacements. En effet, les transports en commun, les parc-relais, les modes doux, vélocité, l'autopartage, sont autant de solutions que nous mettons à votre disposition pour vivre au mieux cette période de travaux intenses.

Les équipes techniques et les médiateurs restent à votre service pour vous accompagner et vous informer en tant que riverain ou commerçant.



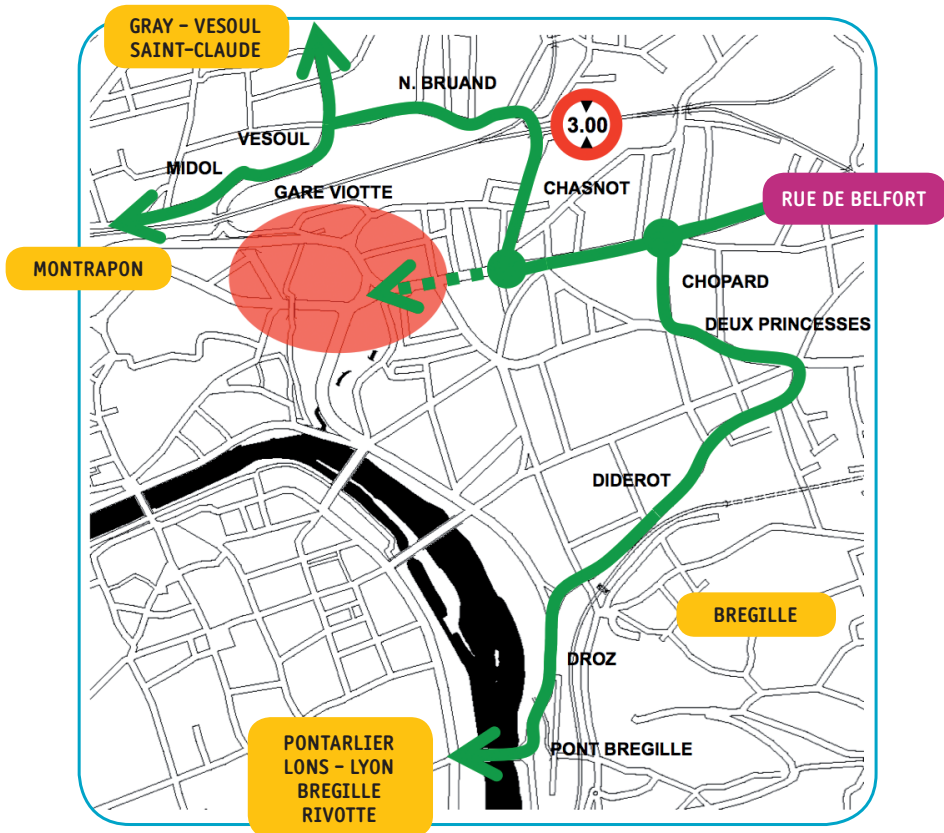
Depuis les Parcs Relais Ginko rejoignez le centre-ville en 10 à 15 minutes.




VOUS EMPRUNTEZ LA RUE DE BELFORT

Pour éviter le secteur de la gare où la circulation est compliquée, deux itinéraires de délestage ont été mis en place :

- pour aller vers Montrapon, Fontaine-Ecu ou Vesoul, Gray, Saint-Claude, suivez l'itinéraire au nord,
- pour aller vers le centre-ville, Rivotte, la route de Pontarlier, suivez l'itinéraire au sud.



EN SAVOIR PLUS

 **Zone de travaux**
Circulation difficile

INFO+

CHACQUE JOUR, SUIVEZ EN DIRECT L'INFO TRAFIC ET CIRCULATION SUR 102.8

Un flash info tous les quarts d'heure de 6h à 9h et de 16h30 à 19h et en journée en cas de perturbations.

www.lettram-grandbesancon.fr

Retrouvez toutes les informations utiles sur les conditions de circulation et sur les opérations en cours.

Maison du Tramway,

24 rue de la République à Besançon
du mardi au samedi de 14h à 18h.

 **N° Vert 0 800 71 24 25**

APPEL GRATUIT DEPUIS UN POSTE FIXE